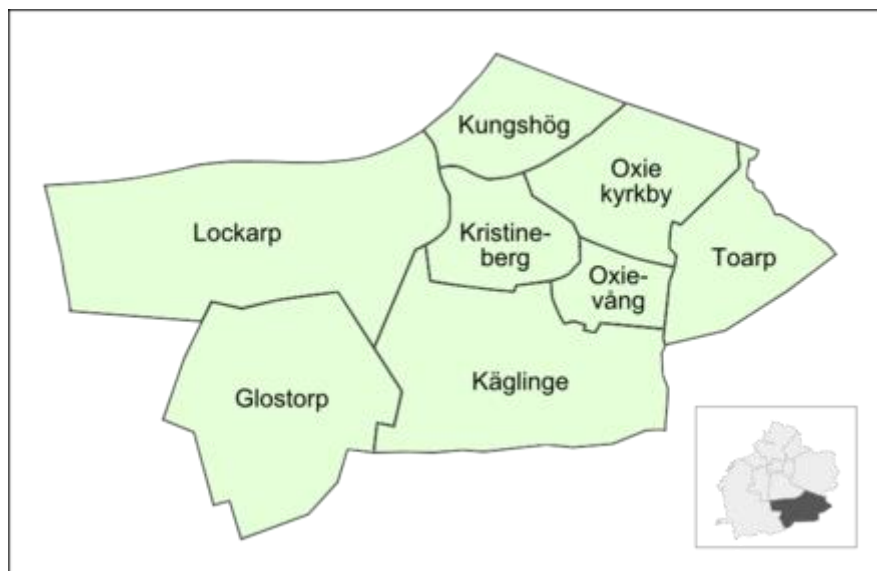


Allmänt och nyttigt om Oxie

Oxie är en tätort och en stadsdel i stadsområdet Söder i Malmö. Oxie är en förort till Malmö och ligger knappt 10 km sydost om centrala Malmö. Dagens Oxie består av åtta delområden: Glostorp, Kristineberg, Kungshög, Käglinge, Lockarp, Oxie kyrkby, Oxievång och Toarp.



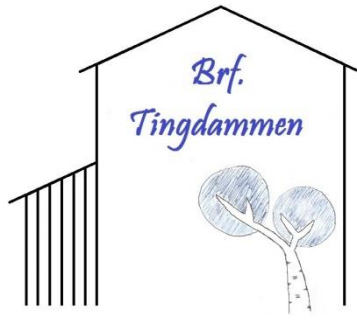
Oxie var en egen kommun fram till den 31 december 1966

1960-talet var en tid av stora samhällsförändringar och en starkt växande samhällsservice. Det var landets kommuner som skulle ansvara för den utbyggda servicen och de behövde därför vara ekonomiskt starka och ha en tillräckligt stor befolkning. Därför beslutades att Oxie skulle förenas med Malmö stad. Därför blev Oxie en del av Malmö stad, den 1 januari 1967.

Historia

Det har gjorts många arkeologiska fynd som kan berätta om Oxies äldre historia – faktiskt ända tillbaka till järn-, brons- och stenålder. Bland annat har arkeologer hittat ett lerkrus från stenåldern och en nyckel av brons från vikingatiden.

De två stora Kungshögarna från bronsåldern vid cykelvägen mot Malmö är kända landmärken.



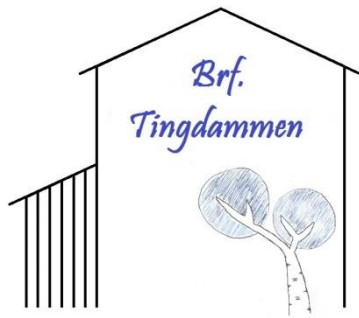
Flik 7 – Information om Oxie

Oxie kyrka är från 1100-talet och därmed Malmös äldsta. Den kyrka vi ser idag har inte så mycket kvar av sitt ursprungliga utseende. Omfattande ombyggnader och restaureringar har genomförts. Strax intill kyrkan ligger Gula skolan som byggdes 1930. Här låg tidigare ett hus som tjänat som fattiggård. Idag har Kulturhusföreningen tagit över skolbyggnaden som hotades av rivning men istället renoverades.

Det finns flera teorier om ursprunget till namnet Oxie. Den som anses mest trovärdig bygger på att namnet bildats av de två leden, Os för åmynning och ie för hög. Även gatunamnen i Oxie kan berätta mycket om ortens historia. Det var Gustaf Pålsson, Oxie kommuns siste kommunalordförande, som såg till att byns gamla namnbestånd blev underlag för namngivning av nya gator innan inkorporeringen med Malmö.

Att ta sig till och från Oxie

- Bil eller motorcykel: via E65:an som går från Malmö till Ystad, alternativt väg 108
- Pågatåg: Linje 6 Lund-Malmö-Ystad-Simrishamn
- Buss: Linje 1 och 32 Oxie-Malmö. Linje 140 Oxie-Svedala
- Cykel: Fina cykelvägar till Malmö



Vård, affärer, medborgarservice, bibliotek, frisör, restauranger och friskvård



Skulptur på torget i Oxie (Fred Åberg, 1985)

I Oxie centrum

- Folktandvården Oxie, Keramikvägen 3A, Tel: 040-623 05 60
- Oxie Fritidsgård, Keramikvägen 3B, Tel: 040-34 64 81
- Vårdcentralen Oxie, Keramikvägen 3C, Tel: 040-623 49 90
- Oxie Blomsterservice, Stengodsvägen 135, Tel: 040-54 54 60
- Oxiebiblioteket, Lertegelvägen 128, Tel: 040-660 85 64
- Oxie medborgarservice, Lertegelvägen 128, Tel: 040-347311
- Coop Konsum Oxie, Stengodsvägen 143, Tel: 010-741 64 00
- AlfaVeta veterinärklinik, Lertegelvägen 148 A, Tel: 040-6 152 152
- Apoteket Soven, Stengodsvägen 133, Telefon: 077-145 04 50
- Mor Idas Bageri, Stengodsvägen 139, Telefon: 040-54 85 58
- L9 Fitness, Stengodsvägen 125, Telefon: 040-615 31 53
- Fitness 24 Seven, Lertegelvägen 144, Telefon: 040-54 60 06
- Tobakerian, Lertegelvägen 140,
- Klippstället, Lertegelvägen 142, Oxie, Telefon 040-54 82 26
- Oxievångsbadet, Keramikvägen 122, Tel: 040-34 26 06
- Handlarn Käglinge, Käglingevägen 154, Telefon: 040-54 81 23
- ICA Nära Oxie, Oxie kyrkoväg 212, Telefon: 040-54 80 08